SCÉNARIO EN GÉOGRAPHIE

GÉOGRAPHIE
COURS N°1
SALLE : LID
ÉTAPE 1 ET 2

MANIPULATION DES REPRÉSENTATIONS DE LA TERRE

Objectifs : Etre capable de choisir une projection terrestre et d'argumenter son choix en fonction d'un objectif donné.

Expérience visée : intrigante.



GÉOGRAPHIE
COURS N°1
SALLE : LID
ÉTAPE 3

DIVISION EN GROUPES DE DEUX OU TROIS PERSONNES POUR MANIPULER LES REPRÉSENTATIONS DU GLOBE TERRESTRE, QUE CE SOIT SUR L'ÉCRAN VERTICAL OU LA TABLE IMMERSION.

APPROPRIATION DES OUTILS

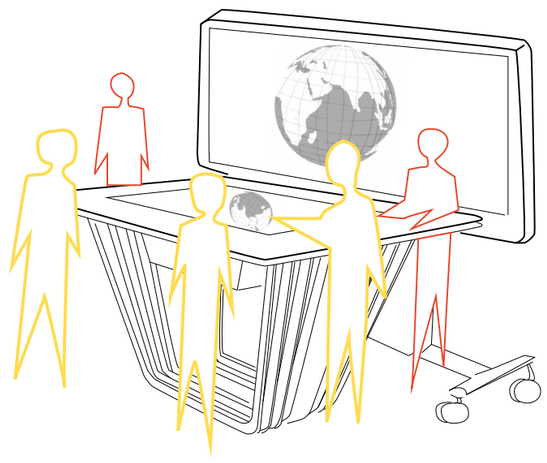

RECHERCHES POSSIBLES SUR INTERNET

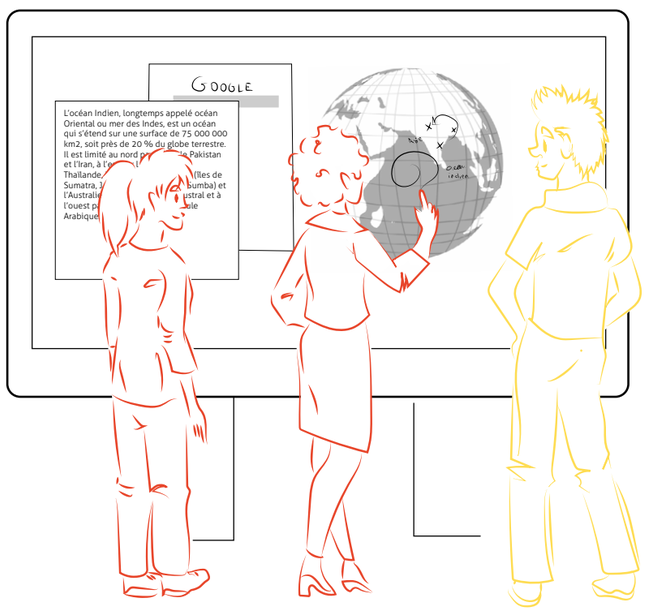

ANNOTATIONS SUR LE GLOBE TERRESTRE

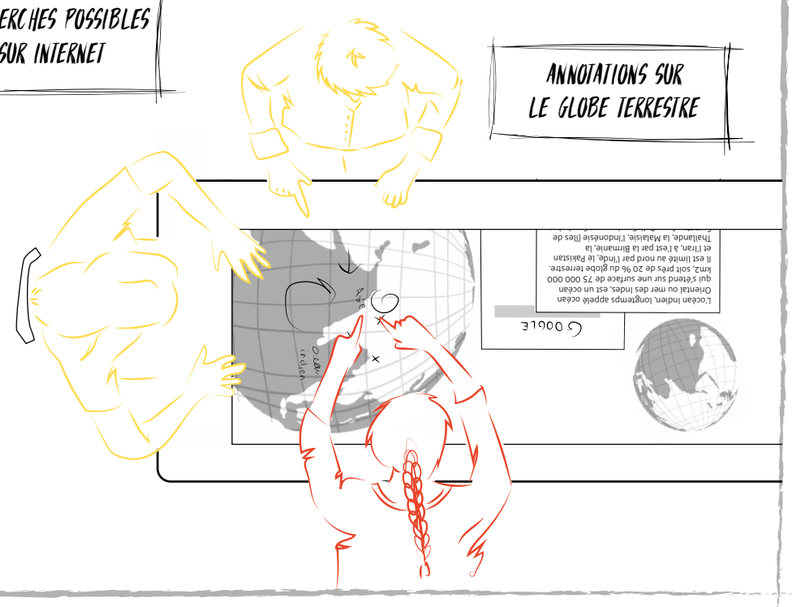

GÉOGRAPHIE
COURS N°1
SALLE : LID
ÉTAPE 4

REPRÉSENTATION DE FLUX AÉRIENS

Objectifs : choisir une narration sémiologique adéquate à la représentation de flux aériens en temps réel (depuis un site d'open data).

Expérience visée : éthique, morale, invite à s'intéresser à un futur travail sur le logiciel QGIS.
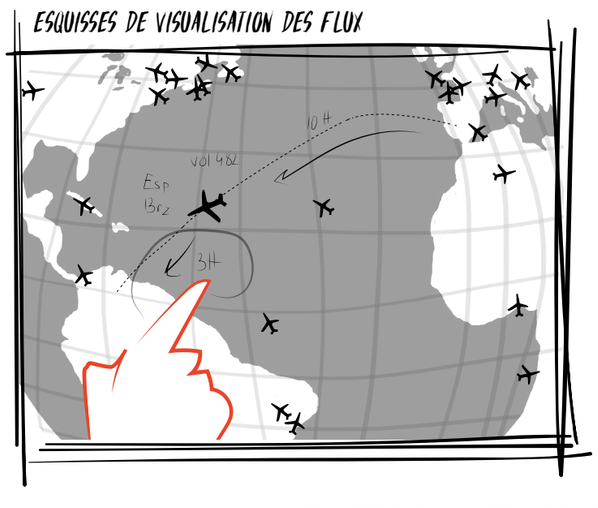
SE RENDRE COMPTE DE LA DIMENSION GÉOPOLITIQUE